



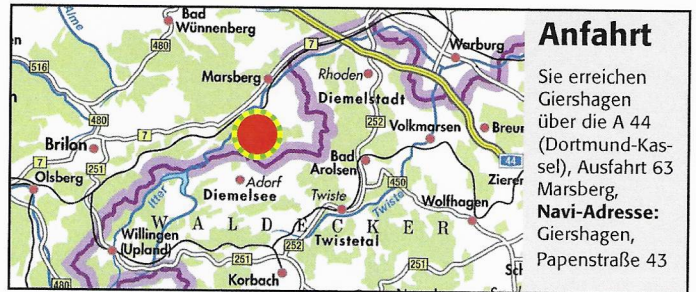
## Den Bergleuten auf der Spur

Rundwanderweg  
Giershagener Bergbauspuren



Der Bergbau hat mehr als 1000 Jahre das Leben des Dorfes Giershagen geprägt.

Der **Förderverein „Unser Giershagen,“ e.V.** will mit diesem Rundwanderweg die Spuren des Bergbaus sowie die Geologie und die Kulturlandschaft im Umfeld von Giershagen für den interessierten Wanderer erfahrbar machen.



### Anfahrt

Sie erreichen Giershagen über die A 44 (Dortmund-Kassel), Ausfahrt 63 Marsberg, **Navi-Adresse:** Giershagen, Papenstraße 43

Der ca. 18 km lange Rundweg führt durch vier Grubenfelder des Eisenerzabbaus (Eckefeld, Wartensberg, Arnstein und Lülingsloch) und ein Grubenfeld des Kupferabbaus (Buchholz) und vorbei an mehreren geologischen Aufschlüssen.

Er kann in 2 Abschnitten begangen werden.

Es wird empfohlen, den Weg in Richtung der Reihenfolge der nummerierten Stationen zu gehen, da die Informationen aufeinander aufbauend strukturiert sind.

Die **Begleitbroschüre** zum Themenweg ist erhältlich in der Gaststätte **DORFKRUG** und beim Stadtmarketing Marsberg, Bäckerstraße 8, Marsberg.

Die **GPS-Daten** des Weges und weitere Informationen sind abrufbar unter [www.bergbauspuren.de](http://www.bergbauspuren.de).

Geführte Wanderungen für Gruppen können vereinbart werden unter [info@bergbauspuren.de](mailto:info@bergbauspuren.de)

*Wir empfehlen*

*den Besuch der Besucherbergwerke:*

**Grube Christiane**, Adorf (Eisenerz)

[www.grube-christiane.de](http://www.grube-christiane.de)

**Kilianstollen**, Marsberg (Kupfer)

[www.kilianstollen.de](http://www.kilianstollen.de)

*die Wanderung auf dem Themenweg*

**Bredelarer Bergbauspuren**

[www.bergbauspuren-bredelar.de](http://www.bergbauspuren-bredelar.de)

Touristinformation: [www.tourismus-marsberg.de](http://www.tourismus-marsberg.de)

**Herausgeber:** Förderverein „Unser Giershagen“ e.V.,

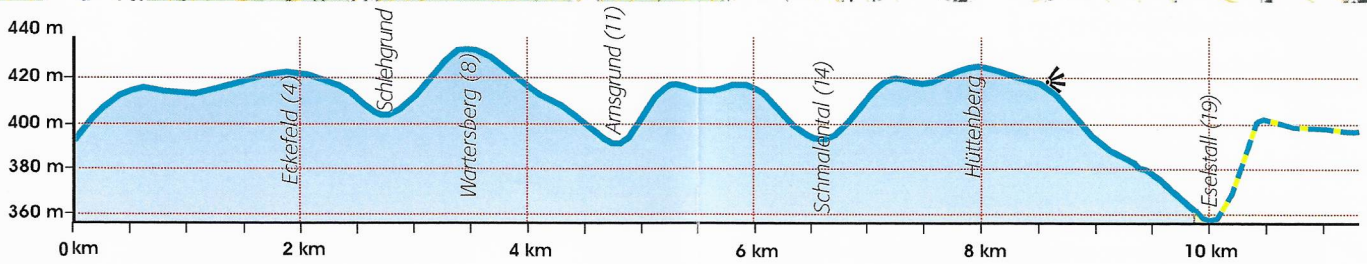
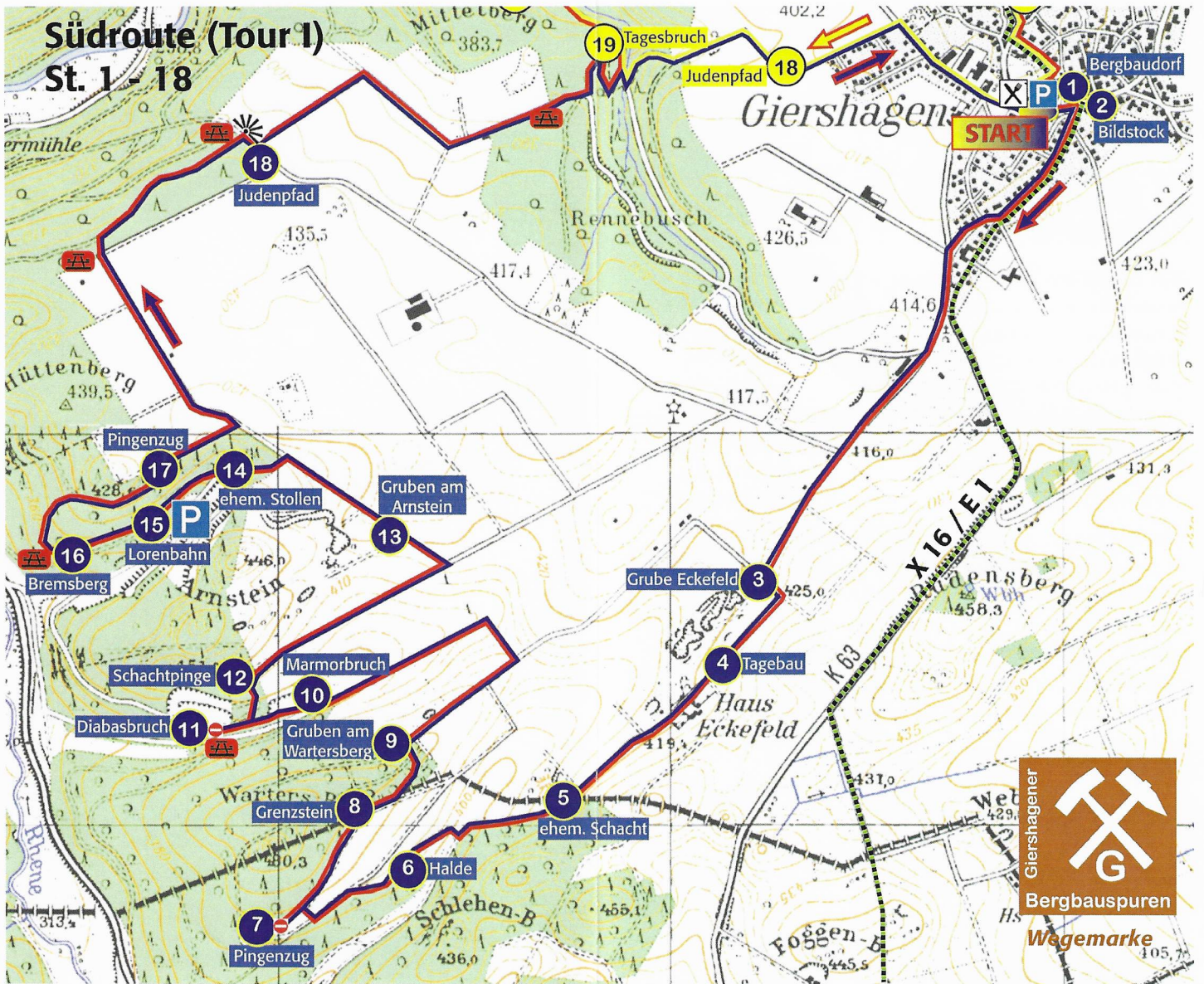
Das Projekt wurde gefördert von der EU und der Stadt Marsberg



Europäischer Landwirtschaftsfond für die Entwicklung des ländlichen Raumes:

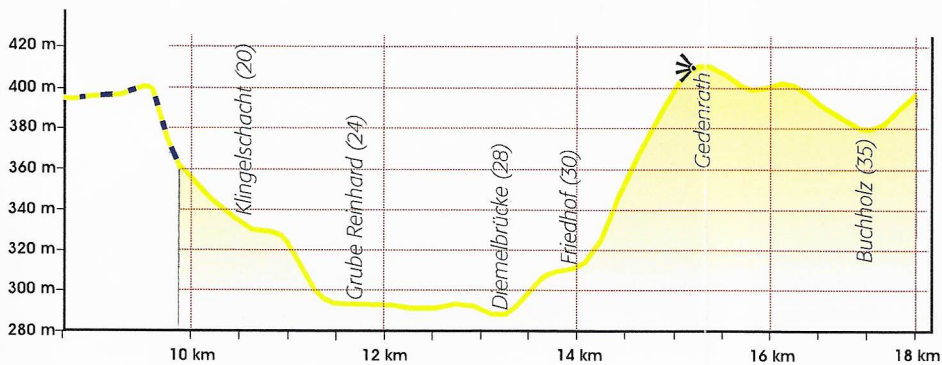
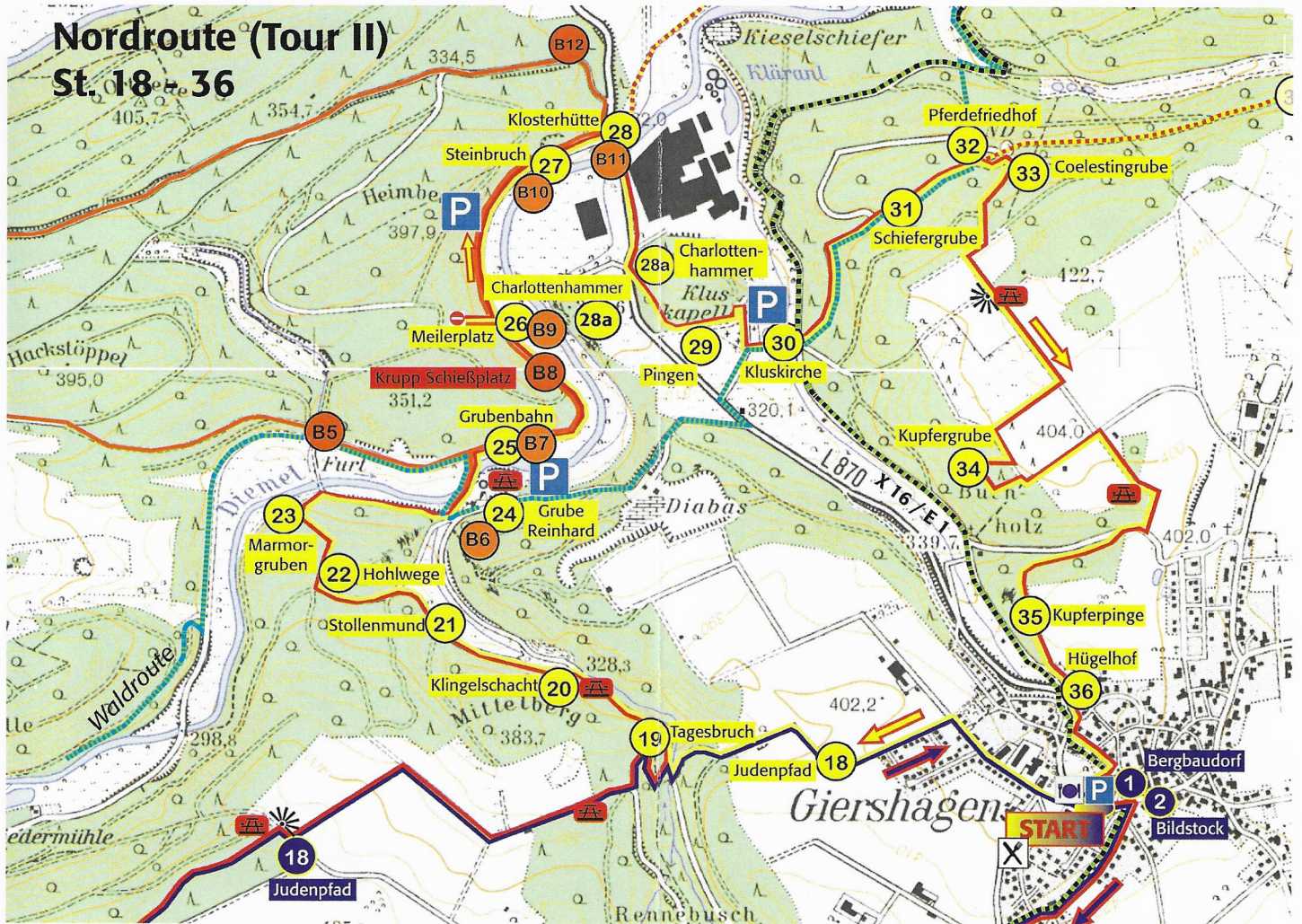
Hier investiert Europa in die ländlichen Gebiete







# Nordroute (Tour II) St. 18 - 36



## Legende:

- Rundweg
- Nordroute (St. 18 -36)
- Bredelarer Route
- ● ● Stationstafeln
- X 16 / E 1
- Waldroute
- Aussichtspunkt
- Rastplatz, Sitzbank
- P Parkplatz